



АДМИНИСТРАЦИЯ ГОРОДА ПЕРМИ
ДЕПАРТАМЕНТ ЗЕМЕЛЬНЫХ ОТНОШЕНИЙ

РЕШЕНИЕ

о размещении объектов № 307 от 27.02.2019

г. Пермь, ул. Сибирская, 15

Департамент земельных отношений Администрации города Перми в соответствии с пунктом 3 ст. 39.36 Земельного кодекса Российской Федерации, Положением о порядке и условиях размещения объектов на землях или земельных участках, находящихся в государственной или муниципальной собственности, на территории Пермского края без предоставления земельных участков и установления сервитутов, утвержденным Постановлением Правительства Пермского края от 22.07.2015 № 478-п

разрешает ООО «Сатурн-Р» (ИНН 5902809279, ОГРН 1025900510437, место нахождения: 614000, Пермский край, г. Пермь, ул. Куйбышева, д. 37, офис 708)

способ размещения объекта: подземный

размещение объекта тепловая сеть, для размещения которой не требуется разрешения на строительство

на землях: государственная собственность на которые не разграничена

на срок 11 месяцев

местоположение: Пермский край, г. Пермь, Свердловский район, бульвар Гагарина.

Территория, согласно схеме, расположена в зонах с особыми условиями использования территории: охранный зона объектов электросетевого хозяйства; приаэродромная территория аэродрома аэропорта Большое Савино; в зоне ограничения застройки: 26,5 м от уровня земли.

ООО «Сатурн-Р»:

1. соблюдать порядок использования земельных участков, установленный Постановлением Правительства Российской Федерации от 24.02.2009 № 160 «О порядке установления охранных зон объектов электросетевого хозяйства и особых условий использования земельных участков, расположенных в границах таких зон»;

2. соблюдать правила охранных зон воздушного пространства, установленные Постановлением Правительства Российской Федерации от 11.03.2010 № 138 «Об утверждении Федеральных правил использования воздушного пространства Российской Федерации»;

3. в соответствии с пунктом 7(2) Положения о порядке и условиях размещения объектов на землях или земельных участках, находящихся в государственной или муниципальной собственности, на территории Пермского края без предоставления земельных участков и установления сервитутов, утвержденного Постановлением Правительства Пермского края от 22.07.2015

№ 478-п, представить в департамент земельных отношений администрации города Перми в течении 1 месяца с момента размещения объектов материалы контрольной геодезической съемки размещенных объектов на бумажном и электронном носителях на безвозмездной основе.

В соответствии со статьей 20¹ Закона Пермского края от 14.09.2011 № 805-ПК «О градостроительной деятельности в Пермском крае» ООО «Сатурн-Р»:

1. Не позднее чем за 10 рабочих дней до начала строительства и реконструкции безвозмездно передать в департамент градостроительства и архитектуры администрации города Перми один экземпляр копий разделов проектной документации, предусмотренных пунктом 1 части 12 статьи 48 Градостроительного кодекса Российской Федерации;

2. В течение 10 рабочих дней после окончания работ по строительству, реконструкции безвозмездно передать в департамент градостроительства и архитектуры администрации города Перми схему, отображающую расположение объекта и сетей инженерно-технического обеспечения, подписанную ООО «Сатурн-Р», с приложением текстового и графического описания местоположения границ охранной и санитарно-защитной зоны, перечень координат характерных точек границ такой зоны.

Приложение:

Схема предполагаемых к использованию земель или части земельного участка (на 1 л. в 1 экз.).

Начальник отдела предоставления
земельных участков по работе
с юридическими лицами



Н. М. Санникова

Схема предполагаемых к использованию земель или части земельного участка

Объект: тепловая сеть

Местоположение: Пермский край, г. Пермь, Свердловский район, бульвар Гагарина

Площадь земель или части земельного участка, кв. м: 42

Категория земель: Земли населённых пунктов




Вид разрешенного использования: -

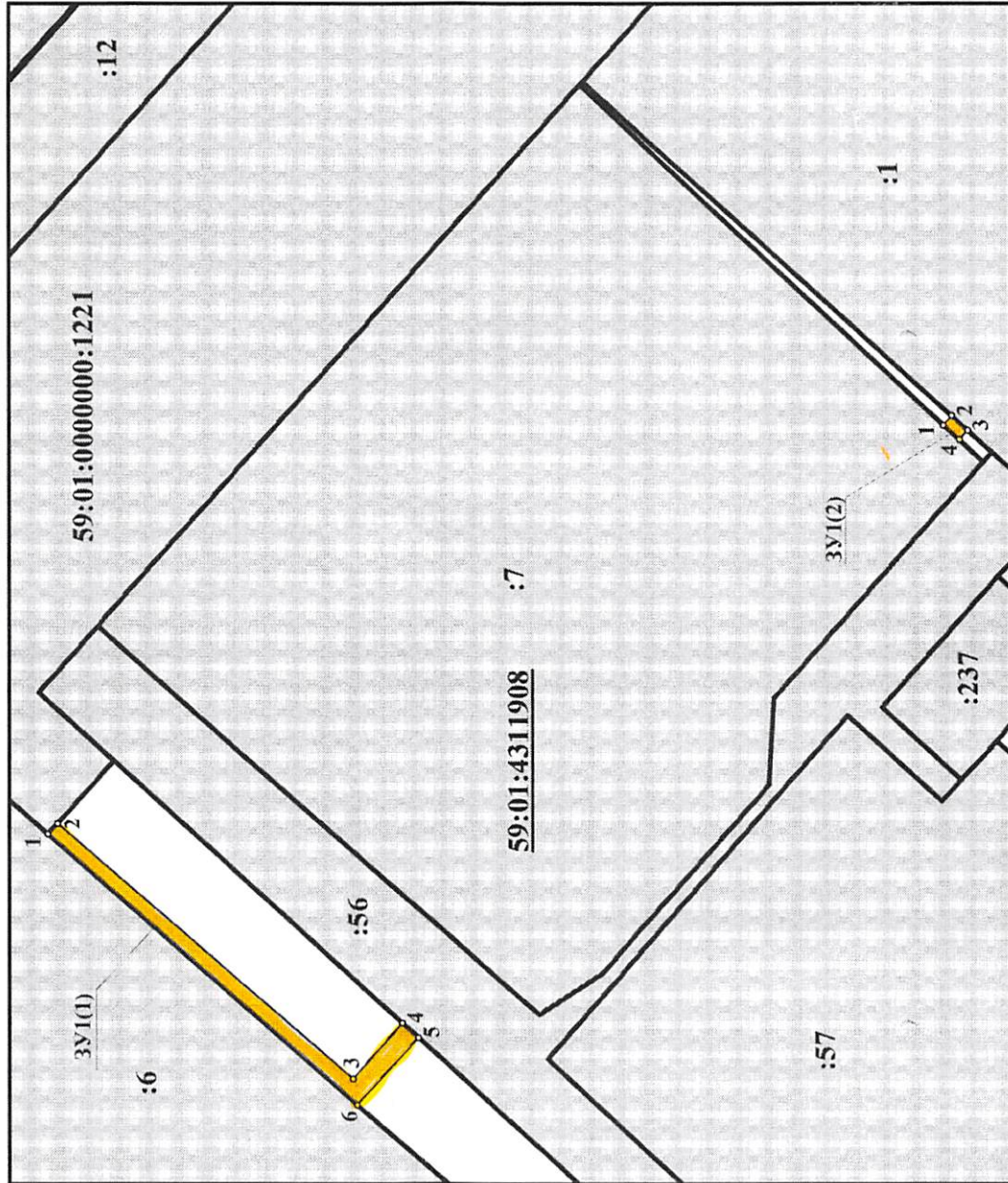
Каталог координат, м ЗУ1(1)		
№	X	Y
1	515659.66	2234942.11
2	515658.99	2234942.85
3	515637.80	2234924.73
4	515634.21	2234928.65
5	515633.08	2234927.63
6	515637.45	2234922.85

Каталог координат, м ЗУ1(2)		
№	X	Y
1	515595.30	2234971.23
2	515594.70	2234971.89
3	515593.57	2234970.87
4	515594.18	2234970.20

Описание границ смежных землепользователей ЗУ1(1)	
От 1 точки до 2 точки	59:01:0000000:1221
От 2 точки до 4 точки	Городские земли
От 4 точки до 5 точки	59:01:4311908:56
От 5 точки до 6 точки	Городские земли
От 6 точки до 1 точки	59:01:4311908:6

Описание границ смежных землепользователей ЗУ1(2)	
От 1 точки до 2 точки	Городские земли
От 2 точки до 3 точки	59:01:4311908:1
От 3 точки до 4 точки	Городские земли
От 4 точки до 1 точки	59:01:4311908:7

Условные обозначения:	
	- предполагаемый к использованию земельный участок
	- граница кадастрового квартала
	- граница земельных участков



Заявитель: ООО "Восток-Р" в лице Генерального директора А.А. Гусева от 18.09.2018
18.09.2018 Гусев